KAARTLEGENDA

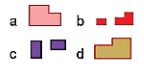

BEBOUWING
a bebouwd gebied
b huizen
c hoogbouw
d kas

WEGEN
autosnelweg

Hoofdweg:
met gescheiden rijbanen
7 m of breder
4-7 m breed
smaller dan 4 m

Regionale weg:
met gescheiden rijbanen
7 m of breder
4-7 m breed
smaller dan 4 m

Lokale weg:
met gescheiden rijbanen
7 m of breder
4-7 m breed
smaller dan 4 mm

voetgangersgebied
straat
overige weg

weg met losse of slechte verharding

onverharde weg
fietspad
pad, voetpad

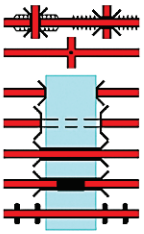

viaduct
minirotonde

aquaduct
tunnel
vaste brug
beweegbare brug
brug op pijlers

SPOORWEGEN
spoorweg: enkelspoor
spoorweg: meersporig
a station
b spoorweg in tunnel
tramweg
a sneltram b sneltramhalte
a metro bovengronds
b metrostation

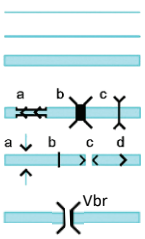

HYDROGRAFIE
waterloop:
smaller dan 3 m
3-6 m breed
6 m of breder

a schutsluis b brug
c vonder
a grondduiker b stuw
c duiker d sluis

voetbrug

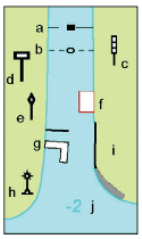

a pontveer
b voetveer
c peilschaal
d kilometerraaibord
e baak
f dok
g aanlegsteigers
h scheepsvaartlicht
i versterkt talud
j dieptegetal

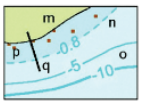

m hoogwaterlijn
n laagwaterlijn
o dieptelijnen
p droogvallende grond
q krib, golfbreker

GRENZEN
rijksgrens
provinciegrens
gemeentegrens

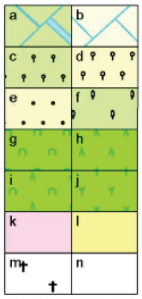

BODEMGEBRUIK
a grasland met sloten
b akkerland met sloten
c boomgaard
d fruitkwekerij
e boomkwekerij
f grasland met populierenopstand
g loofbos
h naaldbos
i gemengd bos
j griend
k heide
l zand
m begraafplaats
n overig bodemgebruik

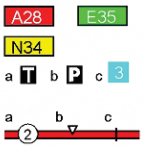

WEGENINFORMATIE
wegnummering
a tankstation
b parkeerplaats
c afritnummer

a aantal rijstroken
b kilometerpaal
c wegafsluiting

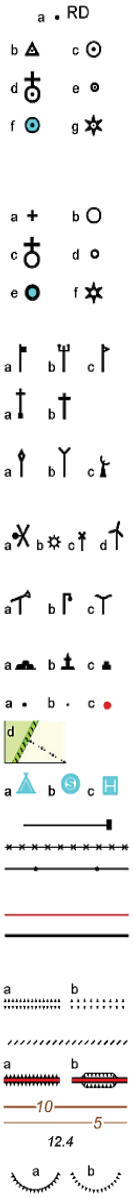

GETRIANGULEERDE PUNTEN
a RD-steen
b GPS-kernnetpunt
c toren, hoge koepel
d religieus gebouw met toren
e markant object
f watertoren
g vuurtoren

OVERIGE SYMBOLEN
a religieus gebouw
b toren, hoge koepel
c religieus gebouw met toren
d markant object
e watertoren f vuurtoren

a gemeentehuis
b postkantoor
c politiebureau

a kapel b kruis

a vlampijp
b wegwijzer
c telescoop

a windmolen
b waterradmolen
c windmotor
d windturbine

a oliepompinstallatie
b seinmast c zendmast

a hunebed
b monument
c gemaal

a paal b boom
c opslagtank
d heg en houtwal

a kampeerterrein
b sportcomplex
c ziekenhuis

schietbaan
afrastering
hoogspanningsleiding met mast

muur
geluidswering

RELIEF
a dijk: 2,5 m of hoger
b dijk: 1-2,5 m hoog
kade, wal: 0,5-1 m hoog

a berijdbare dijk
b ingraving

hoogtelijnen
hoogtepunt

a steile rand
b hoogteverschil

Kaarttekens en teksten conform de kaartlegenda onderbreken de daar onderliggende wegen **NIET** (d.w.z. kaartwegen lopen door onder kaarttekens en teksten).

Kennelijk door de uitzetter aangebrachte teksten binnen niet- transparante kaders onderbreken de daar onderliggende wegen **WEL** (d.w.z. kaartwegen lopen **NIET** door).
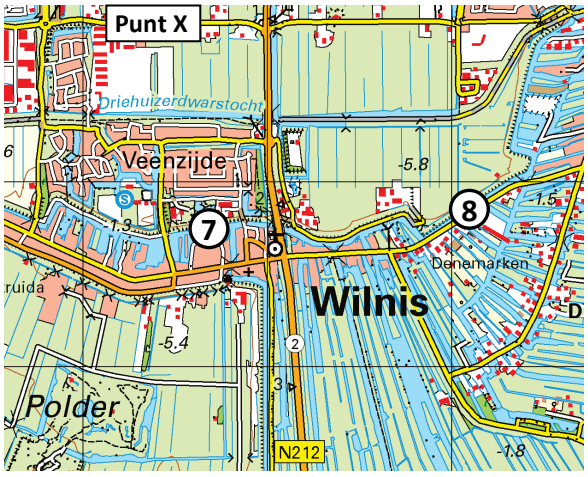
Voorbeeld
Wegen onder “Veenzijde” en “Wilnis” en “N212” lopen **WEL** door.
Wegen onder “Punt X”, “7” en “8” lopen **NIET** door.